



# IM backbone

- Invulling van SRTI (Safety Related Traffic Information)
- Diverse databronnen integreren:
  - Crowd-sourced
    - Waze
    - Flitsmeister
    - TomTom
  - Betrokken professionals
    - Bergers
    - Weginspecteurs
    - Etc.
  - Probe Vehicle Data

Inwinning èn afmelding adequater





Reizigers

Situatie op straat

Wegbeheerders

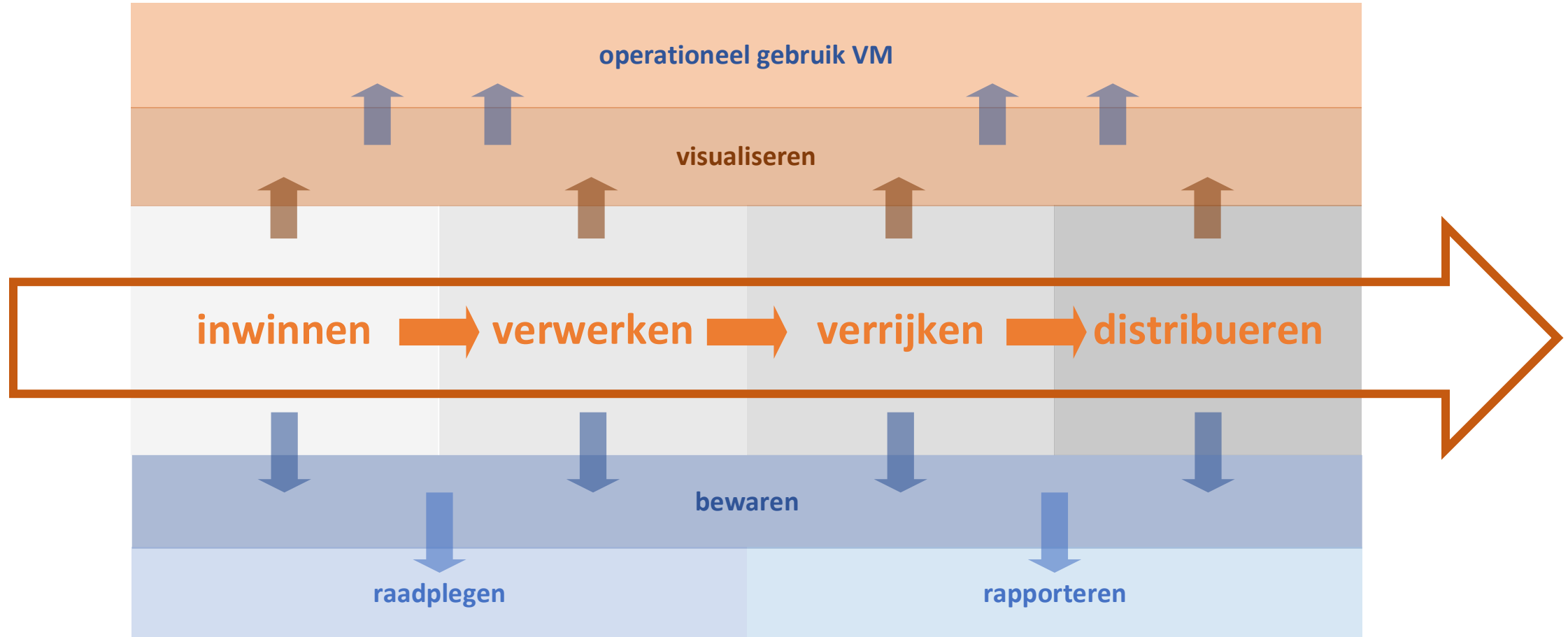


**“Missing link”**  
Digitalisering overheden

Service providers



# IM backbone



# Soorten incidentdata

- Ongevalslocatie
- Dieren, mensen, obstakels en rommel op de weg
- Wegblokkades
- Spoedreparaties
- Tijdelijke gladde weg
- Verminderd zicht
- Exceptioneel weer
- Spookrijders



# Rol wegbeheerder

- Exacte locatie
- Maatregelen:
  - Signaalgevers (kruisen)
  - Pijlwagen
  - Botsabsorber
  - Omleidingsroute
  - Etc.
- Restduur  
(Alleen RVM-netwerk)



# Distributie

- Datex-II (Europese standaard - voorgeschreven)
- Open Trip Model (Logistiek)
- DAB